







**Märkused:**

1. Muud olemasolevad liiklusmärgid, mis lähevad vastuollu antud ajutise sulgemiaegse liiklusskeemiga, tuleb kinnikatta.
2. Vajadusel korrigeerida liiklusskeem tööetapil olukorra kohaseks.
3. Vajadusel lisada objektile täiendavaid liiklusmärke.
4. Ajutised liiklusmärgid tuleb paigaldada nii, et nad on liiklejale üheselt mõistetavad ja arusaadavad.
5. Tagada kogu sulgemise vältel ajutiste liiklusmärkide püstitolek ja loetavus.
6. Joonist lugeda märgitud numbrite järgi.
7. Ajutise liikluskorralduse skeemkoostajalastada tee haldajaga.
8. Ajutisest liikluskorraldusest teavitada isikuid, keda sulgemine vahetult puudutab, eelkõigesuletaval alal elavad elanikud ja seal asuvadettevõtted ja asutused.

**Lisa märkused:**

1. AKÖL: 319 autot ööpäevas  
Sõiduautod ja pakiautod (%) 99  
Veoautod ja autobussid (%) 1
2. Antud asulavälisel lõigul kehtib stantsionaame kiirusepiirang 70 km/h.

**LEPPEMÄRGID**

 Ajutine liiklusmärk  
 Puurimine kinnisel meetodil  
 Maakaabel  
 Õhuliin

**WAYMARK**

Kadaka tee 44a, 12915, Tallinn,  
Telefon: +372 5285 852  
E-post: Info@waymark.ee

Koostas:	Veronika Lehmus
Kontrollis:	Indrek Vähi
Tellija:	AS Connecto Eesti Raido Külaots tel: +372 5348 9627

Projekti nimetus:	SIDEVÕRGU PROJEKTEERIMINE JA EHITUS	Kuupäev:	12.09.2023
Objekti asukoht:	T21151 LIIVA - NÕMMKÜLA KM 4.36, TUPENURME KÜLA, MUHU VALD, SAARE MAAKOND	Töö nr:	23_138
Joonis:	<b>AJUTISE LIKLUSKORRALDUSKEEM</b>	Joonis nr: [nr-leht]	VL23138_1-1
		Mõõtkava:	
		Aluskaart:	Maa-amet 2023